

# МІЙ ДІМ – ПЛАНЕТА ЗЕМЛЯ (ПРОДОВЖЕННЯ)

## Австралія

1. Доповни речення.



Австралія — це \_\_\_\_\_ материк Землі, розташований у півкулях \_\_\_\_\_ і \_\_\_\_\_. Він омивається водами \_\_\_\_\_ й \_\_\_\_\_ океанів.

Гори Австралії — це \_\_\_\_\_. Найвища їх вершина — гора \_\_\_\_\_.

2. Устав пропущені слова.

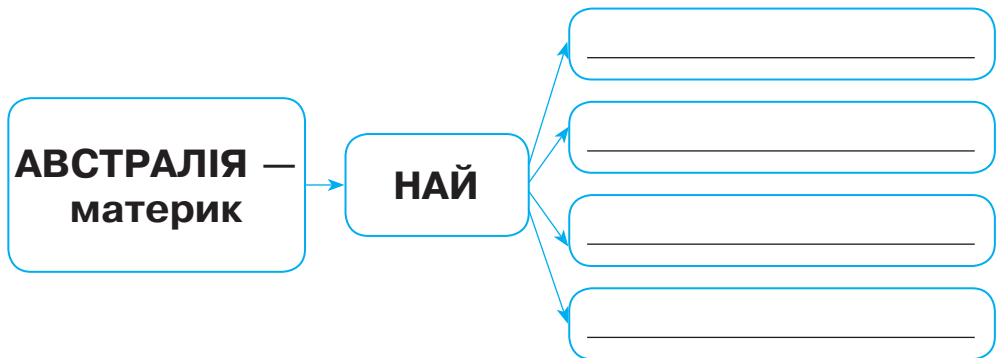


Найбільша і головна річка Австралії — \_\_\_\_\_. Навіть у посушливий період вона \_\_\_\_\_.

Найбільше озеро Австралії — \_\_\_\_\_. Вода у ньому \_\_\_\_\_.

На материку розташована одна країна — \_\_\_\_\_. Її столиця — місто \_\_\_\_\_.

3. Допиши прикметники, які характеризують континент Австралію.



## Рослинний і тваринний світ Австралії

1. Познач цифрами в клітинках назви природних зон Австралії, починаючи з найбільшої за площею і завершуючи найменшою.



- зона лісів
- зона саван
- зона пустель

2. Скориставшись словами для довідки, цифрами в клітинках познач назви зображених рослин і тварин Австралії. Обведи зображення тварин, які є символами Австралії.



Слова для довідки: 1. Пляшкове дерево. 2. Евкаліпт. 3. Ему. 4. Райський птах. 5. Кенгуру. 6. Коала. 7. Качкодзьоб. 8. Єхидна. 9. Динго.

3. За допомогою стрілок склади ланцюги живлення між наведеними назвами організмів.



а) кенгурова трава      кенгуру      динго

б) молюски      водорості      качкодзьоб

в) динго      евкаліпт      коала

4. Підкресли у кожному рядку назву «зайвої» тварини. Поясни свій вибір.



Коала, кенгуру, качкодзьоб.

Динго, качкодзьоб, єхидна.

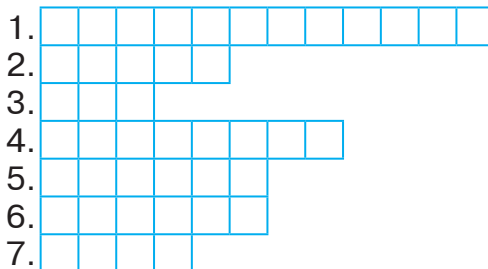
## Африка

1. Доповни речення.



Африка — це \_\_\_\_\_ материк Землі. За розмірами він \_\_\_\_\_ серед континентів. Його омивають два океани — \_\_\_\_\_ і \_\_\_\_\_.

2. Розв'яжіть кросворд.



1. Найвища точка Африки.
2. Гори, розташовані на півночі Африки.
3. Найдовша річка Африки і світу.

4. Найбільше озеро Африки.
5. Тепловий пояс, у якому розташована більша частина Африки.
6. Найбільша пустеля Африки.
7. Ділянка біля водойми посеред пустелі, де ростуть рослини.

**3.** З'єднай назви держав Африки з назвами їхніх столиць. Біля назви найбільшої за площею країни континенту намалюй квадрат, найбільшої країни за населенням — коло, а біля назви найдавнішої держави світу — трикутник.



- |         |   |        |
|---------|---|--------|
| Єгипет  | • | Абуджа |
| Алжир   | • | Каїр   |
| Нігерія | • | Алжир  |

## Рослинний і тваринний світ Африки

**1.** З'єднай назви природних зон з їхнім зображенням.



пустеля

екваторіальний ліс

савана

**2.** Продовж речення.



У вологому екваторіальному лісі ростуть \_\_\_\_\_

---



---

Рослини саван — \_\_\_\_\_

У пустелях де-не-де ростуть \_\_\_\_\_

4. Скориставшись словами для довідки, познач відповідними цифрами в клітинках назви зображених тварин Африки. Замалюй зеленим кольором клітинки під зображеннями тварин лісу, а жовтим — саван.



Слова для довідки: 1. Жирафа. 2. Зебра. 3. Гієна.  
4. Сарана. 5. Птах-секретар. 6. Носоріг. 7. Бегемот.  
8. Африканський страус. 9. Лев. 10. Сірий папуга.  
11. Жук-голіаф. 12. Шимпанзе. 13. Зелена мамба.  
14. Ягуар. 15. Нектарниця.

4. За допомогою стрілок склади ланцюги живлення, характерні для саван.



антилопа

лев

трава

сарана

трава

птих-секретар

ящірка

5. Підкресли у кожному рядку назву «зайвої» тварини. Поясни свій вибір.



Жук скарабей, сарана пустельна, скорпіон.

Ящірка, гієна, шакал.


Лисиця фенек, змія, антилопа.

5. Розшифруйте назви культурних рослин, батьківщиною яких є Африка.



45123=H

\_\_\_\_\_



”””

IK

\_\_\_\_\_

## Південна Америка

---

1. Доповни речення.



Південна Америка — це \_\_\_\_\_ за розмірами материк Землі. Він омивається водами \_\_\_\_\_ й \_\_\_\_\_ океанів. Його називають най\_\_\_\_\_ материком.

## ЗМІСТ

МІЙ ДІМ — ПЛАНЕТА ЗЕМЛЯ (продовження) .....	3
Австралія.....	3
Рослинний і тваринний світ Австралії .....	4
Африка.....	5
Рослинний і тваринний світ Африки.....	6
Південна Америка .....	8
Рослинний і тваринний світ Південної Америки .....	9
Північна Америка .....	11
Рослинний і тваринний світ Північної Америки .....	12
Євразія.....	13
Природа Євразії: арктичні пустелі й тундра.....	14
Природа Євразії: ліси .....	15
Природа Євразії: степи й пустелі.....	18
Навчальний проєкт «Цікавий світ материка, на який ти хочеш потрапити» .....	20
<b>ПРИРОДА УКРАЇНИ</b> .....	21
Україна на карті світу. Карта України .....	21
Корисні копалини України.....	22
Водойми України: природні й штучні .....	24

Будова річки. Рівнинні і гірські річки України .....	26
Озера й болота України .....	27
Моря України. Використання й охорона природних багатств водойм.....	28
Навчальний проєкт «Водойми рідного краю: їх стан та охорона» .....	29
Ґрунти України. Охорона ґрунтів .....	30
Природні зони України. Мішані ліси (Полісся) .....	31
Навчальний проєкт «Чому ліси називають легенями планети».....	32
Лісостеп.....	33
Степ .....	35
Карпатські гори.....	36
Кримські гори .....	38
Мій край на території України.....	40
Навчальний проєкт «Що можна зробити для збереження природи в твоєму краї?».....	41
<b>ЛЮДИНА І ПРИРОДА</b> .....	42
Якою буває промисловість.....	42
Навчальний проєкт «Продукція місцевого виробництва» .....	43
Рослинництво .....	44
Тваринництво.....	46
Чого ми вчимося у природи? .....	47
Винаходи 20-го століття, які змінили світ .....	48
Винаходи українців, які відомі світові.....	50



Співробітництво людей у галузі охорони довкілля, природних багатств .....	51
Відпочинок на природі .....	53
Навчальний проект «Моя подорож по заповідних територіях або чудових куточках рідного краю» .....	55
Контурні карти .....	56
Календар спостережень .....	60
Мої дослідження в світлинах та малюнках .....	68

---

## Відповіді

- с. 5–6.** 1. Кіліманджаро. 2. Атлас. 3. Ніл. 4. Вікторія. 5. Жаркий. 6. Сахара. 7. Оаза.
- с. 8.** Кавун. Фінік.
- с. 9.** 1. Анди. 2. Амазонка. 3. Анхель. 4. Тітікака. 5. Бразилія.
- с. 13.** Кукурудза. Соняшник.
- с. 36.** Соняшник. Пшениця. Кавун.
- с. 47.** Лелеки. Хобот. Восьминіг. Черв'як. Бабка.