

Натисніть тут, щоб

**КУПИТИ КНИГУ НА САЙТІ**

або

**замовляйте по телефону:**

(0352) 28-74-89, 51-11-41

(067) 350-18-70

(066) 727-17-62

О.В. Гісем

# **ВСЕСВІТНЯ ІСТОРІЯ**

**Зошит**

**для тематичного, семестрового  
і річного контролю знань**

**8 клас**



ТЕРНОПІЛЬ  
НАВЧАЛЬНА КНИГА — БОГДАН

УДК 74.226.3  
ББК 63.3я72  
Г46

**Гісем О.В.**

Г46 Всесвітня історія : зошит для тематичного, семестрового і річного контролю знань : 8 кл. / О.В. Гісем. – Тернопіль : Навчальна книга – Богдан, 2016. – 56 с.

ISBN 978-966-10-4687-9

У зошиті містяться тексти письмових робіт з усіх тем курсу «Всесвітня історія. 8 клас» для проведення тематичного, семестрового і річного контролю знань. Зміст завдань відповідає програмовим вимогам та чинним підручникам.

Для учнів, вчителів, методистів та студентів вищих навчальних закладів.

УДК 74.226.3

ББК 63.3я72

*Охороняється законом про авторське право.*

*Жодна частина даного видання не може бути використана чи відтворена в будь-якому вигляді без дозволу автора чи видавництва.*

ISBN 978-966-10-4687-9

© Гісем О.В., 2016

© Навчальна книга — Богдан, 2016

---

*Навчальне видання*

ГІСЕМ Олександр Володимирович

## **ВСЕСВІТНЯ ІСТОРІЯ**

**Зошит для тематичного, семестрового і річного контролю знань**

**8 клас**

Головний редактор *Богдан Будний*  
Редактор *Василь Герасимчук*  
Обкладинка *Світлани Радчук*  
Комп'ютерна верстка *Івана Бліща*  
Технічний редактор *Неля Домарецька*

Підписано до друку 14.09.2016. Формат 70×100/16. Папір друкарський.  
Гарнітура Таймс. Умовн. друк. арк. 4,54. Умовн. фарбо-відб. 4,54.

Видавництво «Навчальна книга – Богдан»  
Свідоцтво про внесення суб'єкта видавничої справи  
до Державного реєстру видавців,  
виготівників і розповсюджувачів видавничої продукції  
ДК № 4221 від 07.12.2011 р.


Навчальна книга – Богдан, просп. С. Бандери, 34а, м. Тернопіль, 46002  
Навчальна книга – Богдан, а/с 529, м. Тернопіль, 46008  
тел./факс (0352)52-06-07; 52-19-66; 52-05-48  
office@bohdan-books.com www.bohdan-books.com

**I РІВЕНЬ**

1. Який мореплавець здійснив першим подорож до берегів Америки?  
 А) Бартоломеу Діаш                       Б) Васко да Гама  
 В) Христофор Колумб                       Г) Фернандо Магеллан
2. Як називали іспанських шукачів пригод, які після відкриття Америки вирушили туди для завоювання нових земель?  
 А) авантюристи                       Б) меценати  
 В) конкістадори                       Г) курфюрсти
3. Мореплавець якої держави вперше відкрив морський шлях з Європи до Індії вздовж західного узбережжя Африки?  
 А) Іспанії               Б) Португалії               В) Англії               Г) Нідерландів
4. Хто очолював іспанських завойовників, які підкорили державу ацтеків?  
 А) Ф. Пісарро                       Б) Х. Колумб  
 В) С. д'Елькано                       Г) Е. Кортес
5. Які сільськогосподарські культури привезли європейці з Америки?  
 А) капуста, огірки, часник, цибуля  
 Б) помідори, картопля, соняшник, кукурудза  
 В) редиска, квасоля, горох, баклажан  
 Г) перець, морква, буряки, ячмінь
6. Які країни уклали між собою Тордесільяський і Сарагоський договори про поділ світу?  
 А) Генуя і Венеція                       Б) Іспанія і Португалія  
 В) Англія і Франція                       Г) Нідерланди і Німеччина

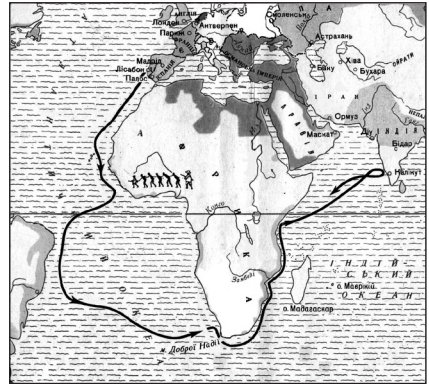
**II РІВЕНЬ**

7. Ілюстрацією до якої події може слугувати зображена картина?  
 А) відкриття Америки Х. Колумбом  
 Б) прибуття Васко да Гама до Індії  
 В) відкриття Бартоломеу Діашем мису Добра Надія  
 Г) завершення навколосвітньої подорожі Ф. Магелланом



8. Подорож якого мореплавця відображена на фрагменті карти?

- А) Бартоломеу Діаша
- Б) Христофора Колумба
- В) Фернандо Магеллана
- Г) Васко да Гама



9. Які ознаки притаманні мануфактурному виробництву?

- 1) виготовлення шедеврів;
- 2) розподіл ручної праці;
- 3) використання праці найманих робітників;
- 4) велике виробництво;
- 5) кожен окремий виріб виготовляв один майстер;
- 6) використання парових машин;
- 7) об'єднання майстрів однієї спеціальності.

1	2	3	4	5	6	7

### III РІВЕНЬ

10. Установіть відповідність між датами і подіями Великих географічних відкриттів:

- 1) 1486–1488 рр.      А) відкриття морського шляху до Індії Васко да Гамою
- 2) 1492–1493 рр.      Б) перша навколосвітня подорож і відкриття західного шляху до Індії
- 3) 1497–1499 рр.      В) відкриття південного шляху до Індійського океану Бартоломеу Діашем
- 4) 1519–1522 рр.      Г) четверта подорож Христофора Колумба
- Д) перша подорож Христофора Колумба

	А	Б	В	Г	Д
1					
2					
3					
4					

11. Установіть послідовність подій:

- А) завоювання держави інків Ф. Пісарро;
- Б) загибель Ф. Магеллана у сутичці з туземцями;
- В) Друга навколосвітня подорож Ф. Дрейка;
- Г) завоювання держави ацтеків Е. Кортесом.

А	Б	В	Г

### IV РІВЕНЬ

12. Вкажіть основні причини розгортання Великих географічних відкриттів.



### І РІВЕНЬ

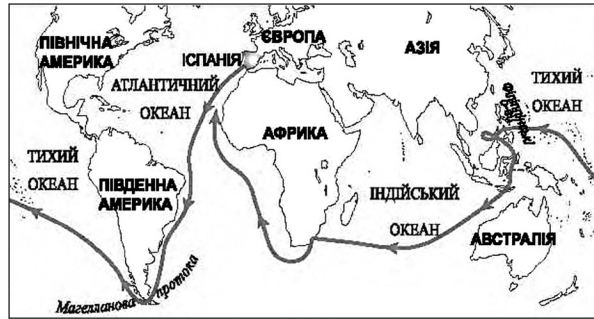
1. Які країни уклали між собою Тордесільяський і Сарагоський договори про поділ світу?  
 А) Генуя і Венеція  Б) Іспанія і Португалія  
 В) Англія і Франція  Г) Нідерланди і Німеччина
2. Хто був останнім правителем держави інків?  
 А) Монтесума  Б) Атауальпа  
 В) Гуаскар  Г) Мотекусум
3. Які землі після Великих географічних відкриттів називали Новим Світом?  
 А) Африки  Б) Америки  В) Індії  Г) Австралії
4. Хто здійснив першу навколосвітню подорож?  
 А) Е. Кортес та Ф. Пісарро  Б) Ф. Магеллан та С. д'Елькано  
 В) Ф. Дрейк  Г) Б. Діаш
5. Соціальна верства або суспільний клас; частина суспільства, зайнята підприємницькою діяльністю, власники засобів виробництва – це...  
 А) дворяни.  Б) буржуазія.  В) пролетарі.  Г) аристократія.
6. Поняття «доколумбові цивілізації» доцільно використовувати для позначення цивілізацій...  
 А) Південно-Східної Азії.  Б) Центральної і Південної Африки.  
 В) Америки.  Г) Близького Сходу.

### ІІ РІВЕНЬ

7. Хто наступним чином рекомендував використовувати новоздобуті колонії в Америці?  
*«Звідси можна... відправляти всіх рабів, яких можна буде продати, і барвникове дерево... А раби з цих земель коштуватимуть утричі дешевше за гвінейських... і нехай навіть помирають раби в дорозі — адже не всім їм загрожує така доля...»*  
 А) Христофор Колумб  
 Б) Бартоломеу Діаш  
 В) Фернандо Магеллан  
 Г) Васко да Гама

8. На карті позначено подорож...

- А) Христофора Колумба
- Б) Фернандо Магеллана
- В) Бартоломеу Діаша
- Г) Васко да Гама



9. З перелічених тверджень визначте ті, що є наслідками Великих географічних відкриттів?

- 1) виникнення світової торгівлі і поява нових її центрів; «революція цін» у Європі;
- 2) поява нових держав у Європі;
- 3) поширення в Європі релігій народів Америки;
- 4) зміна династій в Іспанії та Португалії;
- 5) поява піратства;
- 6) поштовх до нових відкриттів; колонізація європейцями відкритих земель;
- 7) розвиток наукових знань і подальші наукові відкриття.

1	2	3	4	5	6	7

### ІІІ РІВЕНЬ

10. Установіть відповідність між датами і подіями Великих географічних відкриттів:

- |                  |   |
|------------------|---|
| 1) 1486–1488 рр. | А) відкриття морського шляху до Індії Васко да Гамою                  |
| 2) 1492–1493 рр. | Б) перша навколосвітня подорож і відкриття західного шляху до Індії   |
| 3) 1497–1499 р.  | В) відкриття південного шляху до Індійського океану Бартоломеу Діашем |
| 4) 1519–1522 рр. | Г) четверта подорож Христофора Колумба                                |
|                  | Д) перша подорож Христофора Колумба                                   |

	А	Б	В	Г	Д
1					
2					
3					
4					

11. Установіть послідовність подій:

- А) завоювання держави інків Ф. Пісарро;
- Б) загибель Ф. Магеллана у сутичці з туземцями;
- В) друга навколосвітня подорож Ф. Дрейка;
- Г) завоювання держави ацтеків Е. Кортесом.

А	Б	В	Г



